

Winter- & Schneeschuhwandern

Putterersee Runde

Winterwandern **Algen im Ennstal**

🕒 0:55 h 📏 3,7 km ⬆️ 15 hm 🟢 leicht

Startpunkt: Putterersee
Auf dieser Winterwanderung umrundest du den wärmsten Algenmeersee der Steiermark, der sich in der kalten Jahreszeit in eine glitzernde Naturblühne verwandelt. Unterhalb der Volksschule vorbei zum See und weiter zum Campingplatz. Auf einem geräumten Weg weiter Richtung Schlattham und entlang des Gehweges wieder zurück zum Putterersee.

Tipps: Wenn Väterchen Frost alles erstarren lässt, öffnet der Putterersee in Algen seine Pforten. Eislaufen & Eisstockschießen auf der größten Natureisfläche der Region ist ein wahres Highlight. Der NaturKraftPlatz - Bankerplatz Putterersee - lädt zum Verweilen und Kraft schöpfen ein.

Kennst du unsere Eislauplätze schon?

Alle Eislauplätze der Region findest du unter: [schladming-dachstein.at/eislaufen](#)

Panoramarunde Wörtschachwald

Schneeschuhwandern **Wörtschachwald**

🕒 3:45 h 📏 8,8 km ⬆️ 400 hm 🟡 mittel

Startpunkt: Wörtschachwalderhof
Ausgehend vom Wörtschachwalderhof folgst du dem Wanderweg 297 nach Norden. Auf einer Höhenlage von rund 1300 Metern querst du unterhalb des Hochsteingipfels nach Osten und genießt die traumhafte Aussicht bis zum Dachsteinmassiv. Immer am Weg 297 geht es über das Gehöft Geweiler weiter zum Gehöft Hechl und schließlich über die Straße zurück zum Ausgangspunkt.

Gatschbergweg

Winterwandern **Algen im Ennstal**

🕒 2:30 h 📏 8,9 km ⬆️ 255 hm 🟢 leicht

Startpunkt: Parkplatz Tennisplatz
Mit der Natur verbunden. Dieser Weg führt entlang des markierten Wanderweges Nr. 2 hinauf auf den Rodetaxi Berg. Von Algen aus anfangs noch auf der Straße bis nach Quik verläuft nach dem Poserbauer der Weg auf einer Forststraße durch den Wald bis nach Gatschen und von dort zurück zum Ausgangspunkt.

Hohe Trett

Schneeschuhwandern **Algen im Ennstal**

🕒 4:30 h 📏 10,6 km ⬆️ 660 hm 🟡 mittel

Startpunkt: Parkplatz ca. 500 m vor Mäslhof
Hier oben hast du einen der schönsten Ausblicke auf den Gimming. Über Forstwege, durch Waldstücke und auf sonnigen Flächen mit wunderbaren Ausblicken, stapfst du bergauf zum Gipfel, wo die Jause und der Ausblick gleichermaßen köstlich schmecken. Hier fühlst du dich als Genusswanderer, aber auch als Anfänger mit guter Kondition so richtig wohl. Am Weg befindet sich der NaturKraftPlatz. Stalingradpark der Gesundheitsregion Gimmingland.

Kulmgipfel

Winterwandern **Algen im Ennstal**

🕒 2:30 h 📏 7,6 km ⬆️ 260 hm 🟢 leicht

Startpunkt: Parkplatz Tennisplatz
Sitzliegen, so wie am Kulm gleich um die Ecke in Bad Mitterndorf, kannst du hier zwar nicht, dafür bietet dir dieser Kulm eine tolle Winterwanderung. Anfangs noch gemütlich entlang des Putterersees führt die markierte Tour dann stetig steigend hinauf zum Gipfel, wo sogar ein kleines Gipfelkreuz auf dich wartet. Beim Zurückgehen am „Höherweg“ bringtst du dir der See stets entgegen. Einfach bezaubert! Bei den zwei NaturKraftPlätzen, Kulmgipfel und Bankerplatz Putterersee kannst du Übungen für dein inneres Wohlbefinden durchführen.

Hohe Trett


Schneeschuhwandern **Algen im Ennstal**

🕒 4:30 h 📏 10,6 km ⬆️ 660 hm 🟡 mittel

Startpunkt: Parkplatz ca. 500 m vor Mäslhof
Hier oben hast du einen der schönsten Ausblicke auf den Gimming. Über Forstwege, durch Waldstücke und auf sonnigen Flächen mit wunderbaren Ausblicken, stapfst du bergauf zum Gipfel, wo die Jause und der Ausblick gleichermaßen köstlich schmecken. Hier fühlst du dich als Genusswanderer, aber auch als Anfänger mit guter Kondition so richtig wohl. Am Weg befindet sich der NaturKraftPlatz. Stalingradpark der Gesundheitsregion Gimmingland.

Dein Genuss zählt

In den Hütten der „Almkulinark by Richard Rauch“ einkehren und dabei Punsch im FürDich Club sammeln.



Weitere Infos für dich



Grimminghütte

Winterwandern **Stainach-Pürgg**

🕒 2:15 h 📏 6,2 km ⬆️ 330 hm 🟢 leicht

Startpunkt: Parkplatz Schloss Trautenfels
Willst du dem Gimming nahe sein, dann ist diese Wintertour genau die richtige für dich. Der Großteil des Weges zur (im Winter nicht bewirtschafteten) Grimminghütte verläuft anstehend auf Wald- und Wiesenwegen und bietet auch einige schöne Aussichtspunkte zum Fotografieren. Bist du historisch interessiert? Dann solltest du einen kurzen Abstecher zur Kirchenruine Neuhaus (1675) machen.

Bärenfeichtalalm

Schneeschuhwandern **Wörtschach**

🕒 3:30 h 📏 8,5 km ⬆️ 430 hm 🟡 mittel

Startpunkt: Parkplatz Spechtensee, Wörtschachwald
Diese wunderbare Panoramarunde durch Winterwald und schneebedeckte Almblößen verläuft über eine Forststraße ab und beschränkt dich dafür mit einzigartigen Ausblicken. Von der Spechtenseehütte nimmst du den Sommerweg hinauf zur Storingalm. Über eine Forststraße stapfst du dann weiter Richtung Osten zur Bärenfeichtalalm. Wieder gemütlich hinunter zum Ausgangspunkt gelangst du über eine Forststraße.

Tressenstein

Schneeschuhwandern **Stainach-Pürgg**

🕒 3:30 h 📏 7,6 km ⬆️ 550 hm 🟡 mittel

Startpunkt: Parkplatz Schloss Trautenfels
Eine feine Schneeschuhwanderung hinauf zum „kleinen Bruder“ vom Gimming, der dich mit einem herrlichen Ausblick ins Ennstal belohnt. Der Großteil des Weges zur Grimminghütte (im Winter nicht bewirtschaftet) verläuft leicht anstehend auf Wald- und Wiesenwegen und führt an den NaturKraftPlätzen, Schloss Trautenfels und der Kirchenruine Neuhaus vorbei. Rechts hinter der Hütte führt der Weg dann weiter durch den Wald. Nur das letzte Stück zum Gipfel ist etwas anspruchsvoller und steiler.

Sankt Martin am Gimming

Schneeschuhwandern **Algen im Ennstal**

🕒 3:30 h 📏 7,6 km ⬆️ 550 hm 🟡 mittel

Startpunkt: Parkplatz Schloss Trautenfels
Eine feine Schneeschuhwanderung hinauf zum „kleinen Bruder“ vom Gimming, der dich mit einem herrlichen Ausblick ins Ennstal belohnt. Der Großteil des Weges zur Grimminghütte (im Winter nicht bewirtschaftet) verläuft leicht anstehend auf Wald- und Wiesenwegen und führt an den NaturKraftPlätzen, Schloss Trautenfels und der Kirchenruine Neuhaus vorbei. Rechts hinter der Hütte führt der Weg dann weiter durch den Wald. Nur das letzte Stück zum Gipfel ist etwas anspruchsvoller und steiler.

Sternenplätze

Insgesamt kannst du in der Region Schladming-Dachstein 6 Sternenplätze entdecken.

Mehr Infos unter: [schladming-dachstein.at/sternenplaetze](#)

Sternenplätze

Insgesamt kannst du in der Region Schladming-Dachstein 6 Sternenplätze entdecken.

Mehr Infos unter: [schladming-dachstein.at/sternenplaetze](#)

Enns- und Moosweg

Winterwandern **Wörtschach**

🕒 1:00 h 📏 4,6 km ⬆️ 15 hm 🟢 leicht

Startpunkt: Ortsmitte
Dieser ebene und gemütliche Spazierweg führt dich durch das mystisch anmutende Wörtschacher Moor am Talboden. Das artenreiche Naturschutzgebiet lädt dich ein, die Stille der Natur auf dich wirken zu lassen.

Fürstensteig

Winterwandern **Stainach-Pürgg/Wörtschach**

🕒 2:00 h 📏 5,6 km ⬆️ 250 hm 🟡 mittel

Startpunkt: Gemeindefaak Wörtschach
Ein gar fürstliches Winterwandervergnügen. Anfangs noch entlang der Straße hinauf bis zum Weitgasser, biegest du dort nach links ab und befindest dich auch schon auf dem Fürstensteig. Durch den Wald geht es dann gemütlich (mit zwei kleineren steilen Passagen) bis nach Niedermofen. Das Verweilen am NaturKraftPlatz, Schloss Friedstein lädt zum Kraft tanken ein. Hier hast du dann die Wahl – den gleichen Weg zurück oder entlang der Bundesstraße auf einem Begleitweg. Der Fürstensteig ist auch von Stainach aus begehbar. Bitte plane 0,45h und 3,0km Wegstrecke mehr ein!

Aicherlkar

Schneeschuhwandern **Wörtschach**

🕒 3:15 h 📏 5,6 km ⬆️ 500 hm 🟡 mittel

Startpunkt: Gemeindefaak
Auf dieser Schneeschuhwanderung in Wörtschach machst du ordentlich Höhenmeter auf der sonnigen Seite des Ennstals. Als Lohn für deine Mühe erwartet dich eine wunderbare Aussicht auf die umgebenden Gipfel.

Schönmooos

Schneeschuhwandern **Wörtschach**

🕒 1:30 h 📏 4,1 km ⬆️ 120 hm 🟢 leicht

Startpunkt: Parkplatz vor Oberkogleralm
Auf den Spuren der Touringher wanderst du mit deinen Schneeschuhen hinein in den Wald und drüber hinaus bis zum traumhaften Hochmoor im Schönmooos. Eine gemütliche Wanderung mit zauberhaften Wunderblicken.

Raumbergweg

Winterwandern **Irdning-Donnersbachtal**

🕒 2:00 h 📏 7,2 km ⬆️ 90 hm 🟢 leicht

Startpunkt: Parkplatz Tennisplatz, Donnersbach
Von einem Dörfchen zum anderen überrascht dich bei dieser Wanderung immerzu liebliche Rundumblicke. Anfangs noch entlang des Gehsteiges marschierst du nach der Querung der Brücke die geräumte Forststraße entlang – ein Stück bergauf, eben dahin und mit ein paar kleinen Steigungen. Sozuzagen einfach und gemütlich.

Heiligenbrunn

Winterwandern **Irdning-Donnersbachtal**

🕒 2:30 h 📏 7,7 km ⬆️ 70 hm 🟢 leicht

Startpunkt: Infobüro Irdning
Eine Wanderung mit zwei NaturKraftPlätzen. Vorbei am über 400 Jahre alten Kapuzinerkloster gehst du entlang der Straße bis nach Altrding. Hier führt der Weg weiter in den Wald hinein bis zur Heiligenbrunn-Kapelle. Über eine steilere Steie geht es hinunter bis zur Straße und auf einem Feldweg weiter bis zur Enns. An der Enns entlang spazierst du gemütlich zurück zum Ausgangspunkt.

Moosberg Runde

Winterwandern **Obblarn**

🕒 2:20 h 📏 7,9 km ⬆️ 200 hm 🟢 leicht

Startpunkt: Hauptplatz Obblarn
Ausgehend vom Parkplatz am Hauptplatz wanderst du durch den Ort in Richtung Niederöblarn. Anschließend geht es hinauf auf den Sonnberg und an der Kreuzung weiter in Richtung Moosberg. Nach dem Fußweg spazierst du wieder bergab in die Ortschaft Niederöblarn und über den Ennsradweg zurück nach Obblarn.

Moosrundwanderweg

Winterwandern **Irdning-Donnersbachtal**

🕒 1:15 h 📏 5,2 km ⬆️ 40 hm 🟢 leicht

Startpunkt: Skulpturenpark, Irdning
Bevor du spazierst, solltest du unbedingt die Skulpturen im Park bestaunen. Der markierte Wanderweg Nr. 1 führt dich dann über den „Schwarzen Weg“ hinunter bis zur Enns. An der Weggabelung nach links abzuweichen und gemütlich weiter bis zum Gehweg. Dort wendest du dich wieder nach links und marschierst an der Sport- und Freizeitanlage vorbei wieder zurück ins Ortszentrum.

Heiligenbrunn

Winterwandern **Irdning-Donnersbachtal**

🕒 2:30 h 📏 7,7 km ⬆️ 70 hm 🟢 leicht

Startpunkt: Infobüro Irdning
Eine Wanderung mit zwei NaturKraftPlätzen. Vorbei am über 400 Jahre alten Kapuzinerkloster gehst du entlang der Straße bis nach Altrding. Hier führt der Weg weiter in den Wald hinein bis zur Heiligenbrunn-Kapelle. Über eine steilere Steie geht es hinunter bis zur Straße und auf einem Feldweg weiter bis zur Enns. An der Enns entlang spazierst du gemütlich zurück zum Ausgangspunkt.

Pürglitz Runde

Winterwandern **Irdning-Donnersbachtal**

🕒 1:20 h 📏 5,0 km ⬆️ 130 hm 🟢 leicht

Startpunkt: Infobüro Irdning
Hier kannst du auch im Winter bei den NaturKraftPlätzen, Kapuzinerkloster sowie in der Pürglitz ein „Waldbad“ nehmen. Der Weg führt entlang der Straße Richtung Villa Falkenhof, dann über eine Wiese auf eine Forststraße und durch den winterlichen Wald. Vorbei am Golfplatz und am Waldrand entlang bergab zurück in den Ort.

Moosberg Runde

Winterwandern **Obblarn**

🕒 2:20 h 📏 7,9 km ⬆️ 200 hm 🟢 leicht

Startpunkt: Hauptplatz Obblarn
Ausgehend vom Parkplatz am Hauptplatz wanderst du durch den Ort in Richtung Niederöblarn. Anschließend geht es hinauf auf den Sonnberg und an der Kreuzung weiter in Richtung Moosberg. Nach dem Fußweg spazierst du wieder bergab in die Ortschaft Niederöblarn und über den Ennsradweg zurück nach Obblarn.

Moosrundwanderweg

Winterwandern **Irdning-Donnersbachtal**

🕒 1:15 h 📏 5,2 km ⬆️ 40 hm 🟢 leicht

Startpunkt: Skulpturenpark, Irdning
Bevor du spazierst, solltest du unbedingt die Skulpturen im Park bestaunen. Der markierte Wanderweg Nr. 1 führt dich dann über den „Schwarzen Weg“ hinunter bis zur Enns. An der Weggabelung nach links abzuweichen und gemütlich weiter bis zum Gehweg. Dort wendest du dich wieder nach links und marschierst an der Sport- und Freizeitanlage vorbei wieder zurück ins Ortszentrum.

Heiligenbrunn

Winterwandern **Irdning-Donnersbachtal**

🕒 2:30 h 📏 7,7 km ⬆️ 70 hm 🟢 leicht

Startpunkt: Infobüro Irdning
Eine Wanderung mit zwei NaturKraftPlätzen. Vorbei am über 400 Jahre alten Kapuzinerkloster gehst du entlang der Straße bis nach Altrding. Hier führt der Weg weiter in den Wald hinein bis zur Heiligenbrunn-Kapelle. Über eine steilere Steie geht es hinunter bis zur Straße und auf einem Feldweg weiter bis zur Enns. An der Enns entlang spazierst du gemütlich zurück zum Ausgangspunkt.

Moosberg Runde

Winterwandern **Obblarn**

🕒 2:20 h 📏 7,9 km ⬆️ 200 hm 🟢 leicht

Startpunkt: Hauptplatz Obblarn
Ausgehend vom Parkplatz am Hauptplatz wanderst du durch den Ort in Richtung Niederöblarn. Anschließend geht es hinauf auf den Sonnberg und an der Kreuzung weiter in Richtung Moosberg. Nach dem Fußweg spazierst du wieder bergab in die Ortschaft Niederöblarn und über den Ennsradweg zurück nach Obblarn.

Moosrundwanderweg

Winterwandern **Irdning-Donnersbachtal**

🕒 1:15 h 📏 5,2 km ⬆️ 40 hm 🟢 leicht

Startpunkt: Skulpturenpark, Irdning
Bevor du spazierst, solltest du unbedingt die Skulpturen im Park bestaunen. Der markierte Wanderweg Nr. 1 führt dich dann über den „Schwarzen Weg“ hinunter bis zur Enns. An der Weggabelung nach links abzuweichen und gemütlich weiter bis zum Gehweg. Dort wendest du dich wieder nach links und marschierst an der Sport- und Freizeitanlage vorbei wieder zurück ins Ortszentrum.

Heiligenbrunn

Winterwandern **Irdning-Donnersbachtal**

🕒 2:30 h 📏 7,7 km ⬆️ 70 hm 🟢 leicht

Startpunkt: Infobüro Irdning
Eine Wanderung mit zwei NaturKraftPlätzen. Vorbei am über 400 Jahre alten Kapuzinerkloster gehst du entlang der Straße bis nach Altrding. Hier führt der Weg weiter in den Wald hinein bis zur Heiligenbrunn-Kapelle. Über eine steilere Steie geht es hinunter bis zur Straße und auf einem Feldweg weiter bis zur Enns. An der Enns entlang spazierst du gemütlich zurück zum Ausgangspunkt.

Moosberg Runde

Winterwandern **Obblarn**

🕒 2:20 h 📏 7,9 km ⬆️ 200 hm 🟢 leicht

Startpunkt: Hauptplatz Obblarn
Ausgehend vom Parkplatz am Hauptplatz wanderst du durch den Ort in Richtung Niederöblarn. Anschließend geht es hinauf auf den Sonnberg und an der Kreuzung weiter in Richtung Moosberg. Nach dem Fußweg spazierst du wieder bergab in die Ortschaft Niederöblarn und über den Ennsradweg zurück nach Obblarn.

Moosrundwanderweg

Winterwandern **Irdning-Donnersbachtal**

🕒 1:15 h 📏 5,2 km ⬆️ 40 hm 🟢 leicht

Startpunkt: Skulpturenpark, Irdning
Bevor du spazierst, solltest du unbedingt die Skulpturen im Park bestaunen. Der markierte Wanderweg Nr. 1 führt dich dann über den „Schwarzen Weg“ hinunter bis zur Enns. An der Weggabelung nach links abzuweichen und gemütlich weiter bis zum Gehweg. Dort wendest du dich wieder nach links und marschierst an der Sport- und Freizeitanlage vorbei wieder zurück ins Ortszentrum.

Heiligenbrunn

Winterwandern **Irdning-Donnersbachtal**

🕒 2:30 h 📏 7,7 km ⬆️ 70 hm 🟢 leicht

Startpunkt: Infobüro Irdning
Eine Wanderung mit zwei NaturKraftPlätzen. Vorbei am über 400 Jahre alten Kapuzinerkloster gehst du entlang der Straße bis nach Altrding. Hier führt der Weg weiter in den Wald hinein bis zur Heiligenbrunn-Kapelle. Über eine steilere Steie geht es hinunter bis zur Straße und auf einem Feldweg weiter bis zur Enns. An der Enns entlang spazierst du gemütlich zurück zum Ausgangspunkt.

Moosberg Runde

Winterwandern **Obblarn**

🕒 2:20 h 📏 7,9 km ⬆️ 200 hm 🟢 leicht

Startpunkt: Hauptplatz Obblarn
Ausgehend vom Parkplatz am Hauptplatz wanderst du durch den Ort in Richtung Niederöblarn. Anschließend geht es hinauf auf den Sonnberg und an der Kreuzung weiter in Richtung Moosberg. Nach dem Fußweg spazierst du wieder bergab in die Ortschaft Niederöblarn und über den Ennsradweg zurück nach Obblarn.

Moosrundwanderweg

Winterwandern **Irdning-Donnersbachtal**

🕒 1:15 h 📏 5,2 km ⬆️ 40 hm 🟢 leicht

Startpunkt: Skulpturenpark, Irdning
Bevor du spazierst, solltest du unbedingt die Skulpturen im Park bestaunen. Der markierte Wanderweg Nr. 1 führt dich dann über den „Schwarzen Weg“ hinunter bis zur Enns. An der Weggabelung nach links abzuweichen und gemütlich weiter bis zum Gehweg. Dort wendest du dich wieder nach links und marschierst an der Sport- und Freizeitanlage vorbei wieder zurück ins Ortszentrum.

Heiligenbrunn

Winterwandern **Irdning-Donnersbachtal**

🕒 2:30 h 📏 7,7 km ⬆️ 70 hm 🟢 leicht

Startpunkt: Infobüro Irdning
Eine Wanderung mit zwei NaturKraftPlätzen. Vorbei am über 400 Jahre alten Kapuzinerkloster gehst du entlang der Straße bis nach Altrding. Hier führt der Weg weiter in den Wald hinein bis zur Heiligenbrunn-Kapelle. Über eine steilere Steie geht es hinunter bis zur Straße und auf einem Feldweg weiter bis zur Enns. An der Enns entlang spazierst du gemütlich zurück zum Ausgangspunkt.

Moosberg Runde

Winterwandern **Obblarn**

🕒 2:20 h 📏 7,9 km ⬆️ 200 hm 🟢 leicht

Startpunkt: Hauptplatz Obblarn
Ausgehend vom Parkplatz am Hauptplatz wanderst du durch den Ort in Richtung Niederöblarn. Anschließend geht es hinauf auf den Sonnberg und an der Kreuzung weiter in Richtung Moosberg. Nach dem Fußweg spazierst du wieder bergab in die Ortschaft Niederöblarn und über den Ennsradweg zurück nach Obblarn.

Moosrundwanderweg

Winterwandern **Irdning-Donnersbachtal**

🕒 1:15 h 📏 5,2 km ⬆️ 40 hm 🟢 leicht

Startpunkt: Skulpturenpark, Irdning
Bevor du spazierst, solltest du unbedingt die Skulpturen im Park bestaunen. Der markierte Wanderweg Nr. 1 führt dich dann über den „Schwarzen Weg“ hinunter bis zur Enns. An der Weggabelung nach links abzuweichen und gemütlich weiter bis zum Gehweg. Dort wendest du dich wieder nach links und marschierst an der Sport- und Freizeitanlage vorbei wieder zurück ins Ortszentrum.

Enns- und Moosweg

Winterwandern **Wörtschach**

🕒 1:00 h 📏 4,6 km ⬆️ 15 hm 🟢 leicht

Startpunkt: Ortsmitte
Dieser ebene und gemütliche Spazierweg führt dich durch das mystisch anmutende Wörtschacher Moor am Talboden. Das artenreiche Naturschutzgebiet lädt dich ein, die Stille der Natur auf dich wirken zu lassen.

Fürstensteig

Winterwandern **Stainach-Pürgg/Wörtschach**

🕒 2:00 h 📏 5,6 km ⬆️ 250 hm 🟡 mittel

Startpunkt: Gemeindefaak Wörtschach
Ein gar fürstliches Winterwandervergnügen. Anfangs noch entlang der Straße hinauf bis zum Weitgasser, biegest du dort nach links ab und befindest dich auch schon auf dem Fürstensteig. Durch den Wald geht es dann gemütlich (mit zwei kleineren steilen Passagen) bis nach Niedermofen. Das Verweilen am NaturKraftPlatz, Schloss Friedstein lädt zum Kraft tanken ein. Hier hast du dann die Wahl – den gleichen Weg zurück oder entlang der Bundesstraße auf einem Begleitweg. Der Fürstensteig ist auch von Stainach aus begehbar. Bitte plane 0,45h und 3,0km Wegstrecke mehr ein!

Aicherlkar

Schneeschuhwandern **Wörtschach**

🕒 3:15 h 📏 5,6 km ⬆️ 500 hm 🟡 mittel

Startpunkt: Gemeindefaak
Auf dieser Schneeschuhwanderung in Wörtschach machst du ordentlich Höhenmeter auf der sonnigen Seite des Ennstals. Als Lohn für deine Mühe erwartet dich eine wunderbare Aussicht auf die umgebenden Gipfel.

Schönmooos

Schneeschuhwandern **Wörtschach**

🕒 1:30 h 📏 4,1 km ⬆️ 120 hm 🟢 leicht

Startpunkt: Parkplatz vor Oberkogleralm
Auf den Spuren der Touringher wanderst du mit deinen Schneeschuhen hinein in den Wald und drüber hinaus bis zum traumhaften Hochmoor im Schönmooos. Eine gemütliche Wanderung mit zauberhaften Wunderblicken.

Raumbergweg

Winterwandern **Irdning-Donnersbachtal**

🕒 2:00 h 📏 7,2 km ⬆️ 90 hm 🟢 leicht

Startpunkt: Parkplatz Tennisplatz, Donnersbach
Von einem Dörfchen zum anderen überrascht dich bei dieser Wanderung immerzu liebliche Rundumblicke. Anfangs noch entlang des Gehsteiges marschierst du nach der Querung der Brücke die geräumte Forststraße entlang – ein Stück bergauf, eben dahin und mit ein paar kleinen Steigungen. Sozuzagen einfach und gemütlich.

Heiligenbrunn

Winterwandern **Irdning-Donnersbachtal**

🕒 2:30 h 📏 7,7 km ⬆️ 70 hm 🟢 leicht

Startpunkt: Infobüro Irdning
Eine Wanderung mit zwei NaturKraftPlätzen. Vorbei am über 400 Jahre alten Kapuzinerkloster gehst du entlang der Straße bis nach Altrding. Hier führt der Weg weiter in den Wald hinein bis zur Heiligenbrunn-Kapelle. Über eine steilere Steie geht es hinunter bis zur Straße und auf einem Feldweg weiter bis zur Enns. An der Enns entlang spazierst du gemütlich zurück zum Ausgangspunkt.

Moosberg Runde

Winterwandern **Obblarn**

🕒 2:20 h 📏 7,9 km ⬆️ 200 hm 🟢 leicht

Startpunkt: Hauptplatz Obblarn
Ausgehend vom Parkplatz am Hauptplatz wanderst du durch den Ort in Richtung Niederöblarn. Anschließend geht es hinauf auf den Sonnberg und an der Kreuzung weiter in Richtung Moosberg. Nach dem Fußweg spazierst du wieder bergab in die Ortschaft Niederöblarn und über den Ennsradweg zurück nach Obblarn.

Moosrundwanderweg

Winterwandern **Irdning-Donnersbachtal**

🕒 1:15 h 📏 5,2 km ⬆️ 40 hm 🟢 leicht

Startpunkt: Skulpturenpark, Irdning
Bevor du spazierst, solltest du unbedingt die Skulpturen im Park bestaunen. Der markierte Wanderweg Nr. 1 führt dich dann über den „Schwarzen Weg“ hinunter bis zur Enns. An der Weggabelung nach links abzuweichen und gemütlich weiter bis zum Gehweg. Dort wendest du dich wieder nach links und marschierst an der Sport- und Freizeitanlage vorbei wieder zurück ins Ortszentrum.

Heiligenbrunn

Winterwandern **Irdning-Donnersbachtal**

🕒 2:30 h 📏 7,7 km ⬆️ 70 hm 🟢 leicht

Startpunkt: Infobüro Irdning
Eine Wanderung mit zwei NaturKraftPlätzen. Vorbei am über 400 Jahre alten Kapuzinerkloster gehst du entlang der Straße bis nach Altrding. Hier führt der Weg weiter in den Wald hinein bis zur Heiligenbrunn-Kapelle. Über eine steilere Steie geht es hinunter bis zur Straße und auf einem Feldweg weiter bis zur Enns. An der Enns entlang spazierst du gemütlich zurück zum Ausgangspunkt.

Moosberg Runde

Winterwandern **Obblarn**

🕒 2:20 h 📏 7,9 km ⬆️ 200 hm 🟢 leicht

Startpunkt: Hauptplatz Obblarn
Ausgehend vom Parkplatz am Hauptplatz wanderst du durch den Ort in Richtung Niederöblarn. Anschließend geht es hinauf auf den Sonnberg und an der Kreuzung weiter in Richtung Moosberg. Nach dem Fußweg spazierst du wieder bergab in die Ortschaft Niederöblarn und über den Ennsradweg zurück nach Obblarn.

Moosrundwanderweg

Winterwandern **Irdning-Donnersbachtal**

🕒 1:15 h 📏 5,2 km ⬆️ 40 hm 🟢 leicht

Startpunkt: Skulpturenpark, Irdning
Bevor du spazierst, solltest du unbedingt die Skulpturen im Park bestaunen. Der markierte Wanderweg Nr. 1 führt dich dann über den „Schwarzen Weg“ hinunter bis zur Enns. An der Weggabelung nach links abzuweichen und gemütlich weiter bis zum Gehweg. Dort wendest du dich wieder nach links und marschierst an der Sport- und Freizeitanlage vorbei wieder zurück ins Ortszentrum.

Heiligenbrunn

Winterwandern **Irdning-Donnersbachtal**

🕒 2:30 h 📏 7,7 km ⬆️ 70 hm 🟢 leicht

Startpunkt: Infobüro Irdning
Eine Wanderung mit zwei NaturKraftPlätzen. Vorbei am über 400 Jahre alten Kapuzinerkloster gehst du entlang der Straße bis nach Altrding. Hier führt der Weg weiter in den Wald hinein bis zur Heiligenbrunn-Kapelle. Über eine steilere Steie geht es hinunter bis zur Straße und auf einem Feldweg weiter bis zur Enns. An der Enns entlang spazierst du gemütlich zurück zum Ausgangspunkt.

Moosberg Runde

Winterwandern **Obblarn**

🕒 2:20 h 📏 7,9 km ⬆️ 200 hm 🟢 leicht

Startpunkt: Hauptplatz Obblarn
Ausgehend vom Parkplatz am Hauptplatz wanderst du durch den Ort in Richtung Niederöblarn. Anschließend geht es hinauf auf den Sonnberg und an der Kreuzung weiter in Richtung Moosberg. Nach dem Fußweg spazierst du wieder bergab in die Ortschaft Niederöblarn und über den Ennsradweg zurück nach Obblarn.

Moosrundwanderweg

Winterwandern **Irdning-Donnersbachtal**

🕒 1:15 h 📏 5,2 km ⬆️ 40 hm 🟢 leicht

Startpunkt: Skulpturenpark, Irdning
Bevor du spazierst, solltest du unbedingt die Skulpturen im Park bestaunen. Der markierte Wanderweg Nr. 1 führt dich dann über den „Schwarzen Weg“ hinunter bis zur Enns. An der Weggabelung nach links abzuweichen und gemütlich weiter bis zum Gehweg. Dort wendest du dich wieder nach links und marschierst an der Sport- und Freizeitanlage vorbei wieder zurück ins Ortszentrum.

Heiligenbrunn

Winterwandern **Irdning-Donnersbachtal**

🕒 2:30 h 📏 7,7 km ⬆️ 70 hm 🟢 leicht

Startpunkt: Infobüro Irdning
Eine Wanderung mit zwei NaturKraftPlätzen. Vorbei am über 400 Jahre alten Kapuzinerkloster gehst du entlang der Straße bis nach Altrding. Hier führt der Weg weiter in den Wald hinein bis zur Heiligenbrunn-Kapelle. Über eine steilere Steie geht es hinunter bis zur Straße und auf einem Feldweg weiter bis zur Enns. An der Enns entlang spazierst du gemütlich zurück zum Ausgangspunkt.

Moosberg Runde

Winterwandern **Obblarn**

🕒 2:20 h 📏 7,9 km ⬆️ 200 hm 🟢 leicht

Startpunkt: Hauptplatz Obblarn
Ausgehend vom Parkplatz am Hauptplatz wanderst du durch den Ort in Richtung Niederöblarn. Anschließend geht es hinauf auf den Sonnberg und an der Kreuzung weiter in Richtung Moosberg. Nach dem Fußweg spazierst du wieder bergab in die Ortschaft Niederöblarn und über den Ennsradweg zurück nach Obblarn.

Moosrundwanderweg

Winterwandern **Irdning-Donnersbachtal**

🕒 1:15 h 📏 5,2 km ⬆️ 40 hm 🟢 leicht

Startpunkt: Skulpturenpark, Irdning
Bevor du spazierst, solltest du unbedingt die Skulpturen im Park bestaunen. Der markierte Wanderweg Nr. 1 führt dich dann über den „Schwarzen Weg“ hinunter bis zur Enns. An der Weggabelung nach links abzuweichen und gemütlich weiter bis zum Gehweg. Dort wendest du dich wieder nach links und marschierst an der Sport- und Freizeitanlage vorbei wieder zurück ins Ortszentrum.

Heiligenbrunn

Winterwandern **Irdning-Donnersbachtal**

🕒 2:30 h 📏 7,7 km ⬆️ 70 hm 🟢 leicht

Startpunkt: Infobüro Irdning
Eine Wanderung mit zwei NaturKraftPlätzen. Vorbei am über 400 Jahre alten Kapuzinerkloster gehst du entlang der Straße bis nach Altrding. Hier führt der Weg weiter in den Wald hinein bis zur Heiligenbrunn-Kapelle. Über eine steilere Steie geht es hinunter bis zur Straße und auf einem Feldweg weiter bis zur Enns. An der Enns entlang spazierst du gemütlich zurück zum Ausgangspunkt.

Moosberg Runde

Winterwandern **Obblarn**

🕒 2:20 h 📏 7,9 km ⬆️ 200 hm 🟢 leicht

Startpunkt: Hauptplatz Obblarn
Ausgehend vom Parkplatz am Hauptplatz wanderst du durch den Ort in Richtung Niederöblarn. Anschließend geht es hinauf auf den Sonnberg und an der Kreuzung weiter in Richtung Moosberg. Nach dem Fußweg spazierst du wieder bergab in die Ortschaft Niederöblarn und über den Ennsradweg zurück nach Obblarn.

Moosrundwanderweg

Winterwandern **Irdning-Donnersbachtal**

🕒 1:15 h 📏 5,2 km ⬆️ 40 hm 🟢 leicht

Startpunkt: Skulpturenpark, Irdning
Bevor du spazierst, solltest du unbedingt die Skulpturen im Park bestaunen. Der markierte Wanderweg Nr. 1 führt dich dann über den „Schwarzen Weg“ hinunter bis zur Enns. An der Weggabelung nach links abzuweichen und gemütlich weiter bis zum Gehweg. Dort wendest du dich wieder nach links und marschierst an der Sport- und Freizeitanlage vorbei wieder zurück ins Ortszentrum.

Tipps für einen achtsamen Umgang mit der Natur

- Informiere dich über Wetter und Schnelage**
Vorsicht: Das Wetter kann auf den Bergen schnell umschlagen! Meide Glatz, Grate und Seilsicherungen bei Schneefall oder Sturm.
- Wähle den richtigen Weg**
 Wildtiere brauchen ihre Ruhe: Nutze daher stets ausgewiesene Routen. Halte Abstand zu Baumgruppen und Einzelbäumen über der Waldgrenze, wo empfindliche Arten wie das Birkhuhn leben.
- Respektiere Wildschutzgebiete**
 Verlasse die Wege besonders in den Morgen- und Abendstunden nicht, wenn Wildtiere aktiv sind. Verzehre daher bitte auch auf Touren bei Dämmerung und in der Nacht.

Legende

	Maut, Parkgebühr oder Eintritt		Gezeit
	Gondel		Hinweg
	Sessellift		Hin- & Rückweg
	Osterr. Wandergütesiegel		Rundweg
	Natur.Kraft.Platz		Höhenmeter (Bergauf / Bergab)
	Ausgangspunkt mit Planquadrat		Schwierigkeitsgrad
			Sternenplatz

Winter- & Schneeschuhwandern

Krapfloh Runde

Winterwandern Irdning-Donnersbachtal
 2:00 h 5.7 km 250 hm **mittel**

Startpunkt: Parkplatz Freizeitanlage, Donnersbach
 Anfangs entlang der Straße in Ketten bergauf, an altengessenen Bauernhöfen vorbei und mit einer Einkehrmöglichkeit beim Krapfloh, führt dich später der Weg durch Wald und über weiße Wiesen wieder zurück ins Tal. Grandiose Weitblicke sind dir dabei garantiert.

Vorderwald Runde

Winterwandern Irdning-Donnersbachtal
 1:00 h 3.4 km 90 hm **leicht**

Startpunkt: Parkplatz Ortsmitte, Donnersbachwald
 Vom Parkplatz über die Steghof-Brücke und dann geradeaus den präparierten Weg entlang Richtung Mörsbachalm. Bei der nächsten Brücke rechts abbiegen, ein kleines Stück geradeaus und links weiter auf dem unpräparierten Forstweg Taluswärts nach Vorderwald. Schließlich über die Bauernsiedlung hinunter zum Gehsteig und zurück in den Ort.

Vordere Mörsbachalm

Winterwandern Irdning-Donnersbachtal
 2:00 h 6.0 km 330 hm **leicht**

Startpunkt: Parkplatz Ortsmitte, Donnersbachwald
 Vom Parkplatz aus führt dich der Weg erst geradeaus und dann, entlang der präparierten Forststraße, stetig bergauf zur bewirtschafteten Mörsbachalm. Nach einer gemächlichen Einkehr nimmst du entweder den gleichen Weg wieder zurück oder saust bequem mit der Leirhodel hinunter ins Tal.

Auf zum Gipfel.

Die Bergwelt von Schladming-Dachstein hält für dich die himmlischsten Skitouren bereit. Eine Übersicht aller Skitouren findest du im aktuellen Skitourenfinder. Du erhältst diesen kostenlos in den Infobüros. Alles rund um Skitouren findest du auch online unter: schladming-dachstein.at/skitouren


Riesneralm

Mehr Skifahren – weniger Liftfahrten. Dieses winterliche Reich an Möglichkeiten legt dir und deinen zwei Brettin 4 extralange Talabfahrten mit bis zu 900m Höhenunterschied insgesamt 32 variantenreiche Pistenkilometer zu Füßen.

Auf ökologischer Spur, dank eigenem Wasserkraftwerk, genießt du hier mit gutem Gewissen alle Pistenhighlights. Neben dem extra breiten „Familien-Schuss“ und dem anspruchsvollen „Europacup-Hang“, führt die stättliche „Gratpiste“ in ihrer ganzen Schönheit geradewegs vom Hochitz zur „Sonnen“.

Im Talbereich des Skigebietes Riesneralm-Donnersbachwald ist ein wahres Paradies für kleine Pistenfilizler entstanden. Der neue KISS-Jet, ein neues Skischutzentrum, WC-Anlagen, Sprackautomaten und ein Rubebereich für Mütter mit Kleinkindern (inkl. Wickelmöglichkeiten) runden das Gesamtangebot ab.

Noch mehr Infos zu unseren Skigebieten findest du online unter: schladming-dachstein.at/skiberge



Hintere Mörsbachalm

Schneeschuhwandern Irdning-Donnersbachtal
 4:45 h 12.1 km 630 hm **mittel**

Startpunkt: Parkplatz Ortsmitte, Donnersbachwald
 Diese Wanderung hat wirklich alles inklusive: Eine unge Einkehr, zauberhafte Winter-Wunder-Blicke und eine bequem-rasante Rodelfahrt ins Tal. Der bestens präparierte Winterwanderweg geht hinauf bis zur Vorderen Mörsbachalm. Weiter den Forstweg entlang zur Hinteren Mörsbachalm, wo du ganz wunderbar Schiefen in den schneebedeckten Almöden ziehen kannst, bevor es wieder zurück Richtung Tal geht.



Fischeralmweg

Winterwandern Irdning-Donnersbachtal
 3:30 h 10.2 km 480 hm **leicht**

Startpunkt: Parkplatz Ortsmitte, Donnersbachwald
 Eine Winterwanderung zum Sonne tanken, Aussicht genießen und Durchatmen. Anfangs quer durch ein kurzes Wald- und Wiesenstück bis zum Holztor. Hier dann rechts abbiegen und weiter auf der Forststraße Kehre für Kehre den Weg hinauf Richtung Fischeralm bis zum sogenannten „Spinn‘Stoan“ – dem Endpunkt der Wanderung, zurück in den Ort.

Runde am Bach

Winterwandern Irdning-Donnersbachtal
 0:40 h 1.8 km 10 hm **leicht**

Startpunkt: Parkplatz Ortsmitte, Donnersbachwald
 Über die Steghof-Brücke und dann gleich nach links führt dieser Spaziergang auf einem präparierten Weg, vorbei an der Kinderskischaukel, bis zur Riesneralm und dort links über die Brücke auf dem Gehweg, vorbei an Freizeitanlage und Biotop, wieder zurück zum Ausgangspunkt.

Hinterwald Runde

Winterwandern Irdning-Donnersbachtal
 2:00 h 5.8 km 50 hm **leicht**

Startpunkt: Talstation Riesneralm, Donnersbachwald
 Entlang dieser Wanderung ist der Abschnitt auf der „Löpe Hinterwald“, von der Riesneralm weg bis zum Schauhof sowie am rechten Bachufer zurück in den Ort, extra breit gespurt. So kannst du als Winterwanderer, genauso wie die Langläufer, auch diesen Teil von Donnersbachwald entdecken. Bitte achte darauf, nicht in die Langlaufspur zu treten.


Planneralm

Wenn eine dicke Schneedecke die Latschen schützt wie ein warmes Federbett, erwacht die Planneralm zu neuem Leben. Für junge Skiföhe, Schneegönnler und Freunde von zauberhaften Winterwäldern ist das höchstgelegene Skidorf der Steiermark eine wahre Perle.

Sie mag vielleicht nicht die Größe und mit ihren über hundert Jahren auch nicht mehr die Jüngste sein, so weiß sie trotzdem ganz genau, wie sie ihre Wintergäste begeistert: mit Skivergnügen vom Feinsten und wahren Naturelebnissen auch abseits der Piste.

Traumhafte Skitouren, herrliche Gipfel und frisch verschnittene Hänge zum genussvollen Abfahren liegen dir hier oben zu Füßen. Aber vergiss nicht: Am Berg sind die richtige Vorbereitung und die passende Ausrüstung das Um und Auf.

Einen Überblick und alle Informationen unserer Skitouren findest du unter: schladming-dachstein.at/skitouren



Winterwanderweg Planneralm

Winterwandern Irdning-Donnersbachtal
 1:00 h 3.7 km 100 hm **leicht**

Startpunkt: Parkplatz Planneralm
 Pure Winterromantik! Entlang der Rodelbahn und der markierten Höhenloipe bis zu einer kleinen Hütte, nach der du dich wieder rechts hältst und bergauf bis zum Waldstück steigst. Im Plannerkessel angelangt, eröffnet sich dir ein beeindruckender Ausblick auf das umliegende Bergpanorama. Über zugeschneite Latschenfelder ziehst du nun eine flache Runde, bevor du dich am selben Weg wieder zurück ins Bergdorf machst.

Hochplateau Wanderung

Schneeschuhwandern Irdning-Donnersbachtal
 1:45 h 2.4 km 190 hm **mittel**

Startpunkt: Parkplatz Planneralm
 Diese Tour ist ideal für Familien und all jene, die zum ersten Mal mit Schneeschuhen unterwegs sind. Entlang der markierten Höhenloipe wanderst du bis zu einer kleinen Hütte, nach der du dich wieder rechts hältst und bergauf bis zu einem kleinen Waldstück steigst. Weiter über zugeschneite Latschenfelder erreichst du nach ca. 20 Minuten den unterhalb der Jochspitze eingebetteten und schneebedeckten Kothüttensee.



Jochspitze

Schneeschuhwandern Irdning-Donnersbachtal
 3:00 h 5.3 km 450 hm **mittel**

Startpunkt: Parkplatz Planneralm
 Bei dieser Wanderung bietet sich dir ein Bergpanorama vom Allerfeinsten. Der Aufstieg erfolgt anfangs über Rodelbahn oder Höhenloipe (so wie du magst) hinauf zum Hochplateau. Über zugeschneite Latschenfelder stapfst du weiter Richtung Kothüttensee. Über eine Steilstufe zur Goldbachscharte und dann hinauf zum Gipfel der Jochspitze.

Plannersee Runde

Schneeschuhwandern Irdning-Donnersbachtal
 1:30 h 2.5 km 210 hm **leicht**

Startpunkt: Parkplatz Planneralm
 Ein idyllischer Geheimtipp für dich als Schneeschuhwanderer. Links von der Plannerackbahn entlang des Plannerandes stetig bergauf bis kurz vor dem Plannersee. Dort hältst du dich links und wanderst rechts, entlang der markierten Skitourte bergab wieder zurück zum Ausgangspunkt.



Langlaufloipen

Loipe Vorderwald

Klassisch & Skating Irdning-Donnersbachtal
 1:20 h 5.3 km 30 hm **leicht**

Startpunkt: Parkplatz Ortsmitte, Donnersbachwald
 Eine Loipe, die mit kleinen Anstiegen auskommt und mit viel Landschaft aufwartet. Vom Parkplatz aus ein kurzes Stück zu Fuß hinter der Bushaltestelle vorbei bis zur Einleitgestelle. Anfangs den Bach entlang querst du bei der ersten Brücke die Straße. Weiter geht es nach einer kurzen Geländestufe (hier kannst du nach links auch eine Schiefele drehen) rechts haltend Richtung Vorderwald. Du durchquerst ein kurzes Waldstück und läufst anschließend auf einer Wiese bis zur nächsten Brücke. Hier querst du nochmals die Straße, um auf der gegenüberliegenden Seite noch ein Stück mit Schiefele anzuhängen. Auf demselben Weg bzw. derselben Loipe geht es wieder zurück in den Ort.

Loipe Hinterwald

Klassisch & Skating Irdning-Donnersbachtal
 1:45 h 8.5 km 90 hm **mittel**

Startpunkt: Talstation Riesneralm, Donnersbachwald
 Über schneebedeckte Wiesen, kleine Wäldchen und entlang plätschernder Wasser bis ans hinterste Ende des Tales. Diese Loipe hat alles in sich – für den anspruchsvollen Langläufer als auch für den frischen Anfänger für den dynamischen Skater als auch für den gemächlichen Klassiker. Du startest bei der Talstation Riesneralm und überwindst schon bald einen kleinen steileren Hügel. Ein Stück weiter passierst du ein Feriendorf und den Schauhof. Ca. 500m danach querst du die Straße und kommst von hier aus weiter ca. 1.5km bis zurück nach Hinterwald laufen oder hier bereits umkehren und in den Ort zurück laufen. Auf Höhe Riesneralm hast du die Möglichkeit die Loipe noch ein Stück Richtung Ortszentrum zu verlängern.



Höhenloipe Planneralm

Klassisch & Skating Irdning-Donnersbachtal
 1:00 h 2.8 km 95 hm **mittel**

Startpunkt: Kinderland Planneralm
 Geübte Langläufer finden entlang der selektiven Höhenloipe eine alpine Herausforderung. Aufgrund des Streckenprofils und technisch schwieriger Passagen ist die Loipe nur für geübte Langläufer zu empfehlen. Dafür bietet die sonnige und landschaftlich sehr schöne Planneralm viele gute Aussichtspunkte.

Langlaufen in Schladming-Dachstein

Alle Langlaufmöglichkeiten in der Region findest du unter: schladming-dachstein.at/langlaufen

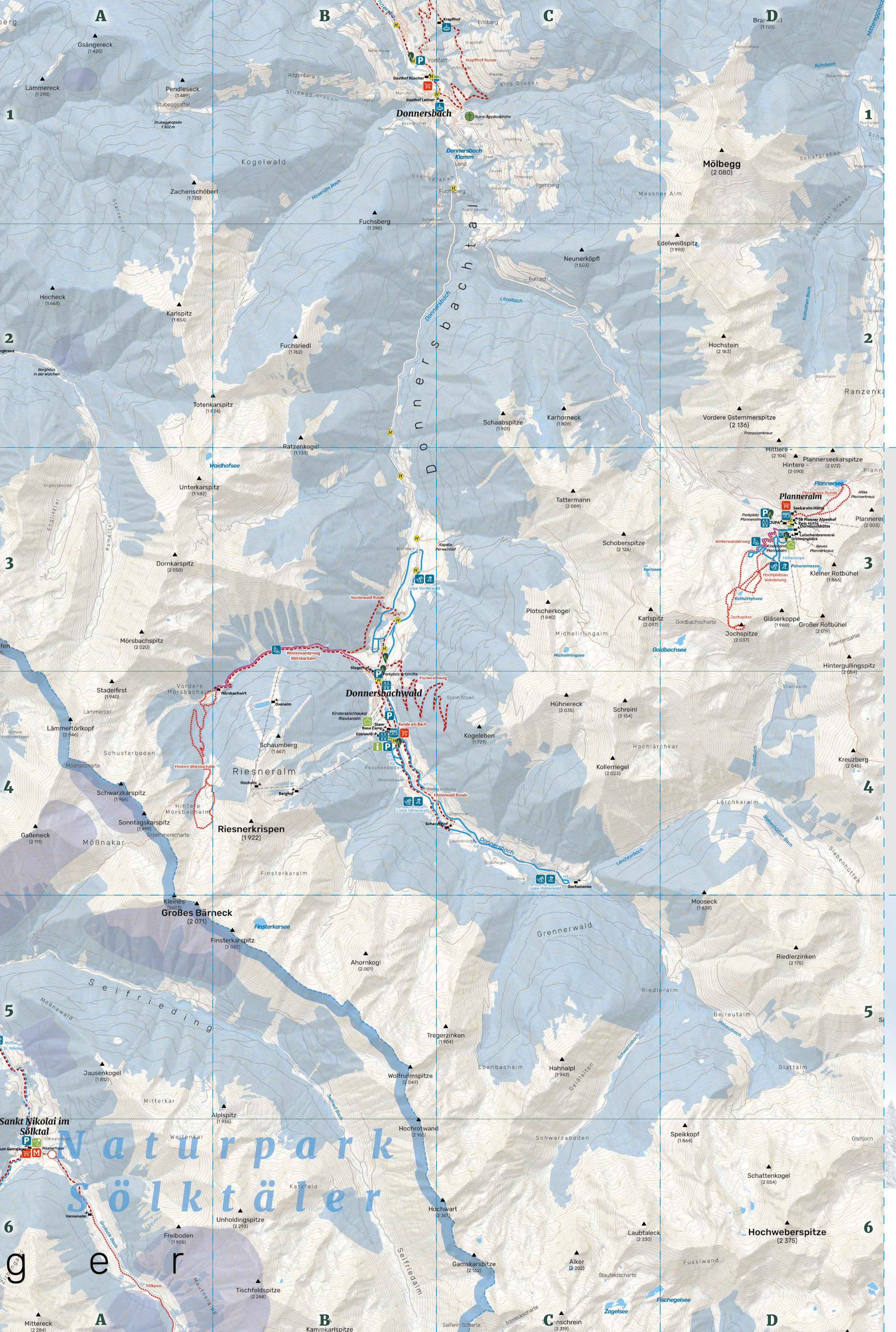
St. Nikolai – Bräualm
Klassisch St. Nikolai
 1:00 h 4.3 km 35 hm **leicht**

Startpunkt: Parkplatz St. Nikolai
 Eine schmale Loipe, welche sich wunderbar in die atemberaubende Landschaft fügt. Diese Runde kannst du gerne verlängern, indem du die Tour in Richtung Möbna ausdehnest.

WICHTIG: Langlaufen in Tallage nur bei ausreichender Naturschneehöhe möglich!

Legende

	Rodeln
	Loipe Klassisch & Skating
	Loipe Klassisch
	Winterwandern
	Schneeschuh- und Winterwanderweg unpräpariert
	Liftanlagen Winterwanderticket
	Weitere Liftanlagen
	Zertifizierter Winterwanderweg
	Naturparkgebiet
	Naturschutzgebiet
	Wildruhezone
	Ausgangspunkt mit Planquadrat
	Parken
	Parken gebührenpflichtig
	WC
	Seilbahn - Gondel
	Seilbahn - Sessellift
	Sportgeschäft mit Verleih
	Fatbike
	Rodelverleih
	Rodelbahn
	Langlaufen klassisch
	Langlaufen skating
	Eislaufen
	Eisstockschießen
	Pferdeschritten
	Gastronomie
	Infobüro
	Bankomat
	Dorfladen
	Bahnhof
	Kinder Zaubertoppl
	Sehenswürdigkeit
	Sternenplatz
	Lebensmittelgeschäft
	Museum
	Fahrverbot
	Natur.Kraft.Platz



Es geht noch weiter ...

Unsere Erlebnisregion Schladming-Dachstein ist mit dieser Karte nicht zu Ende. In den beiden weiteren Wintererlebniskarten findest du noch viele herrliche Winter- und Schneeschuhtouren, traumhafte Loipen und zahlreiche Winteraktivitäten, die alle darauf warten, von dir entdeckt zu werden!



Noch mehr Abenteuer.

Auch abseits wunderschöner Touren bietet dir die Region Schladming-Dachstein zahlreiche Wintererlebnisse – Langweiligkeit gibt es bei uns nicht! Action beim Fatbiken, Jubelschreie auf der Rodel, Prouetten an Eis oder einfach nur eingekuschelt bei einer Pferdeschrittenfahrt die atemberaubende Landschaft genießen – all das und noch vieles mehr findest du in unserer Broschüre „Wintererlebnisse“.

Für die nötige Stärkung nach viel Natur und Aktivität sorgen unsere Almen, Hütten, Restaurants und viele weitere Lokalisation. Besuche die teilnehmenden Hütten der „Almkulinarik by Richard Rauch“ und probiere regionale Gerichte, die du so noch nie gegessen hast.

Verschaffe dir einen Überblick und hole dir die Broschüren kostenlos in unseren Infobüros ab.



Busfahrpläne

Einfach und sicher an dein Ziel kommen.

Wenn du dein Auto im Urlaub stehen lassen willst, sind unsere Busse zur Stelle. Gehe es gemütlich an und lasse dich zu deinem Lieblingsort chauffieren – unsere Ski- und Talbusse sind für dich da und sorgen dafür, dass du dein Ziel sicher erreichst.

Schöpfe das volle Potential aus: Mit dem Winterwanderticket oder der Ramsauer WinterCard ist dies außerdem eine günstige Angelegenheit. Nicht nur dein Auto wird es dir danken, sondern vor allem unsere Umwelt.

Alle aktuellen Fahrpläne findest du unter: schladming-dachstein.at/bus



Haftungsausschluss: Alle Angaben wurden mit größter Sorgfalt und nach neuesten Erkenntnissen erhoben. Die Angaben erfolgen ohne Gewähr und erheben nicht den Anspruch auf Vollständigkeit. Die Benutzung der Touren erfolgt ausschließlich auf eigenes Risiko und auf eigene Gefahr – somit eigenverantwortlich. Eine Haftung für etwaige Unfälle oder Schäden jeder Art wird daher nicht übernommen. Für Routenauswahl sowie Einschätzung der eigenen Erfahrung, Leistungsfähigkeit und alpiner Gefahren ist jeder selbst verantwortlich!

Impressum
 Medienhaber: Tourismusverband Schladming-Dachstein, 8970 Schladming
 Hersteller/Drucker: Samson Druck GmbH
 Druckort: 5581 St. Margarethen im Lungau
 Konzept & Gestaltung: G.A. Service GmbH, ga-service.at
 Bildnachweis: Cover: Christoph Lukas | Bilder: Christoph Lukas, Mathias Garber, Noto David, Hermetbacher, Riesneralm Bergbahnen/Erwin Petz, Planneralm/Tom Lamm, Heidi Grundner, Barbara Ludeold
 Kartografie: Printmaps.net/OSM Contributors, Aufbereitung: Gerhard Pitzl
 Texte: Tourismusverband Schladming-Dachstein. Alle Texte sind urheberrechtlich geschützt. Änderungen sowie Recherche-, Satz- und Druckfehler vorbehalten. Keine Haftung für Rechtsirrtümer oder Vollständigkeits der Angaben.
 Stand: Oktober 2025

Mo immer möglich, streben wir eine geschlechtsneutrale Formulierung an. Alle Bezeichnungen sind geschlechtsneutral zu verstehen und schließen alle Geschlechter gleichmaßen ein.

Wir produzieren verantwortungsvoll Online mehr erfahren: schladming-dachstein.at/verantwortung

Winterwanderticket

Deine Fahrkarte ins Wintererlebnis.

Es gibt kaum etwas Schöneres, als in der tiefverschneiten Landschaft die Ruhe der Natur zu genießen oder auf Berggipfeln im Schnee zu spazieren. Mit dem Schladming-Dachstein Winterwanderticket kannst du die Skibusse der Region sowie 21 Bergbahnen und weitere Attraktionen nutzen. Erlebe den winterlichen Zauber der Region Schladming-Dachstein und schaffe unvergessliche Erinnerungen in der Natur.

Als Wintergenießer ohne Sportgerät kannst du mit dem Winterwanderticket folgende Skibusse nutzen:

Hauser Kaibling: Ber Gondel | Tauern Seilbahn | Kaiblinggrat | Höf-Express |

Planai: Planai Seilbahn | Planai West

Hochwurzen: Gipfelbahn | Obertalbahn | Rohrmoos I und II | Hochwurzen I und II

Reiteralm: Silver Jet | Preunegg Jet | DSL Reiteralm I (Pichl) | Sepp'n Jet | Gasslöhbehahn II

Galsterberg: Gondel Galsterbergalm

Fageralm: Fageralmbahn

Dachstein: Dachstein Dietscherbahn (1x in 7 Tagen) | Eispalast | Hängebrücke | Treppe ins Nichts | Himmelsleiter

Es dürfen max. 3 Seilbahnen pro Tag genutzt werden.

Detaillierte Informationen zu Preisen und Leistungen findest du unter: schladming-dachstein.at/winterwanderticket

